



**КОМИТЕТ ИМУЩЕСТВЕННЫХ ОТНОШЕНИЙ  
АДМИНИСТРАЦИИ ПЕРМСКОГО МУНИЦИПАЛЬНОГО РАЙОНА**

**РАСПОРЯЖЕНИЕ**

23.08.2022

№ 3462

**О внесении изменений в распоряжение комитета имущественных отношений администрации Пермского муниципального района от 12.05.2022 № 1819 «Об установлении публичного сервитута на часть земельных участков»**

В соответствии с Федеральным законом от 25.10.2001 № 137-ФЗ «О введении в действие Земельного кодекса Российской Федерации», пп. 5.5.3 п. 5.5 разд. 5 Положения о комитете имущественных отношений администрации Пермского муниципального района, утвержденного решением Земского Собрания Пермского муниципального района Пермского края от 22.12.2016 № 178, на основании ходатайства открытого акционерного общества «Межрегиональная распределительная сетевая компания Урала» (ИНН 6671163413, ОГРН 1056604000970) (далее - ОАО «МРСК Урала») от 09.08.2022 № 7356:

1. Внести в распоряжение Комитета имущественных отношений администрации Пермского муниципального района от 12.05.2022 № 1819 «Об установлении публичного сервитута на часть земельных участков» следующее изменение:

1.1. Пункт 1 читать в новой редакции: «1. Установить в интересах ОАО «МРСК Урала» публичный сервитут общей площадью 11488 кв.м. на часть земельных участков:

- с кадастровым номером 59:32:3960006:186, расположенный по адресу: Пермский край, Пермский район, Лобановское с/п, в 0,056 км западнее д. Малые Клестята;

- с кадастровым номером 59:32:0000000:7934, расположенный по адресу: Пермский край, Пермский район, Лобановское с/п;

- с кадастровым номером 59:32:0970001:144, расположенный по адресу: Пермский край, Пермский район, Лобановское с/п, д. Малые Клестята, ул. Центральная, 2а;

- с кадастровым номером 59:32:3960006:5886, расположенный по адресу: Пермский край, Пермский район, Лобановское с/п, д. Малые Клестята, ул. Центральная, 2Б;

- с кадастровым номером 59:32:0970001:11, расположенный по адресу: Пермский край, Пермский район, Лобановское с/п, д. Малые Клестята, ул. Центральная, 2;

- с кадастровым номером 59:32:0970001:126, расположенный по адресу: Пермский край, Пермский район, Лобановское с/п, д. Малые Клестята, ул. Центральная, 1;

- с кадастровым номером 59:32:0970001:167, расположенный по адресу: Пермский край, Пермский район, Лобановское с/п, д. Малые Клестята, ул. Центральная, 3;

- с кадастровым номером 59:32:0970001:210, расположенный по адресу: Пермский край, Пермский район, Лобановское с/п, д. Малые Клестята, ул. Центральная, 5а;

- с кадастровым номером 59:32:0000000:14948, расположенный по адресу: Пермский край, Пермский район, Лобановское с/п, д. Малые Клестята, ул. Центральная;

- с кадастровым номером 59:32:0970001:120, расположенный по адресу: Пермский край, Пермский район, Лобановское с/п, д. Малые Клестята, ул. Центральная, 5;

- с кадастровым номером 59:32:3960006:7430, расположенный по адресу: Пермский край, Пермский район, Лобановское с/п, д. Клестята, ул. Заречная;

- с кадастровым номером 59:32:0970001:135 расположенный по адресу: Пермский край, Пермский район, Лобановское с/п, д. Клестята, ул. Заречная, з/у 8;

- с кадастровым номером 59:32:3960006:5532, расположенный по адресу: Пермский край, Пермский район, Лобановское с/п, д. Клестята, ул. Заречная, 6;

- с кадастровым номером 59:32:3960006:5526, расположенный по адресу: Пермский край, Пермский район, Лобановское с/п, д. Клестята, ул. Заречная, 4;

- с кадастровым номером 59:32:0940001:241, расположенный по адресу: Пермский край, Пермский район, Лобановское с/п, д. Клестята, ул. Тракторная, 18;

- с кадастровым номером 59:32:0940001:14, расположенный по адресу: Пермский край, Пермский район, Лобановское с/п, д. Клестята, ул. Тракторная, 18а;

- с кадастровым номером 59:32:0940001:678, расположенный по адресу: Пермский край, Пермский район, Лобановское с/п, д. Клестята, ул. Тракторная;

- с кадастровым номером 59:32:0000000:12937, расположенный по адресу: Пермский край, Пермский район, Лобановское с/п, в 0,01 км юго-западнее д. Клестята;



- с кадастровым номером 59:32:3960006:5863, расположенный по адресу: Пермский край, Пермский район, Лобановское с/п, д. Малые Клестята, ул. Березовая, 14;

- с кадастровым номером 59:32:3960006:59, расположенный по адресу: Пермский край, Пермский район, Лобановское с/п, д. Малые Клестята, ул. Березовая, 12;

- с кадастровым номером 59:32:3960006:5864, расположенный по адресу: Пермский край, Пермский район, Лобановское с/п, д. Малые Клестята;

- с кадастровым номером 59:32:0970001:355, расположенный по адресу: Пермский край, Пермский район, Лобановское с/п, д. Малые Клестята, ул. Березовая;

- с кадастровым номером 59:32:3960006:84, расположенный по адресу: Пермский край, Пермский район, Лобановское с/п, д. Малые Клестята, ул. Берёзовая, 10;

- с кадастровым номером 59:32:3960006:7305, расположенный по адресу: Пермский край, Пермский район, Лобановское с/п, д. Малые Клестята, ул. Березовая;

- с кадастровым номером 59:32:0970001:155, расположенный по адресу: Пермский край, Пермский район, Лобановское с/п, д. Малые Клестята, ул. Березовая, 2;

- с кадастровым номером 59:32:0970001:219, расположенный по адресу: Пермский край, Пермский район, Лобановское с/п, д. Малые Клестята, ул. Берёзовая, 11а;

- с кадастровым номером 59:32:0970001:353, расположенный по адресу: Пермский край, Пермский район, Лобановское с/п, д. Малые Клестята, ул. Березовая, з/у 9А;

- с кадастровым номером 59:32:0970001:352, расположенный по адресу: Пермский край, Пермский район, Лобановское с/п, д. Малые Клестята, ул. Березовая, з/у 9;

- с кадастровым номером 59:32:0970001:166, расположенный по адресу: Пермский край, Пермский район, Лобановское с/п, д. Малые Клестята, ул. Березовая, 4;

- с кадастровым номером 59:32:0970001:140, расположенный по адресу: Пермский край, Пермский район, Лобановское с/п, д. Малые Клестята;

- с кадастровым номером 59:32:0970001:106, расположенный по адресу: Пермский край, р-н Пермский, Лобановское с/п, д. Малые Клестята, ул. Березовая, 16;

- с кадастровым номером 59:32:0000000:95, расположенный по адресу: Пермский край, Пермский район, Лобановское с/п, земли ПНИИСХ;

- с кадастровым номером 59:32:3960006:62, расположенный по адресу: край Пермский, р-н Пермский, с/п Лобановское, д. Малые Клестята, ул. Березовая, дом 8.

Цель: Для размещения объекта электросетевого хозяйства «ВЛ 0,4 кВ ф. 1 от ТП-66215».

Срок: 49 лет.».

1.2. Приложение к распоряжению № 1819 от 12.05.2022 изложить в новой редакции согласно приложения к настоящему распоряжению.

2. Настоящее распоряжение вступает в силу со дня его подписания.

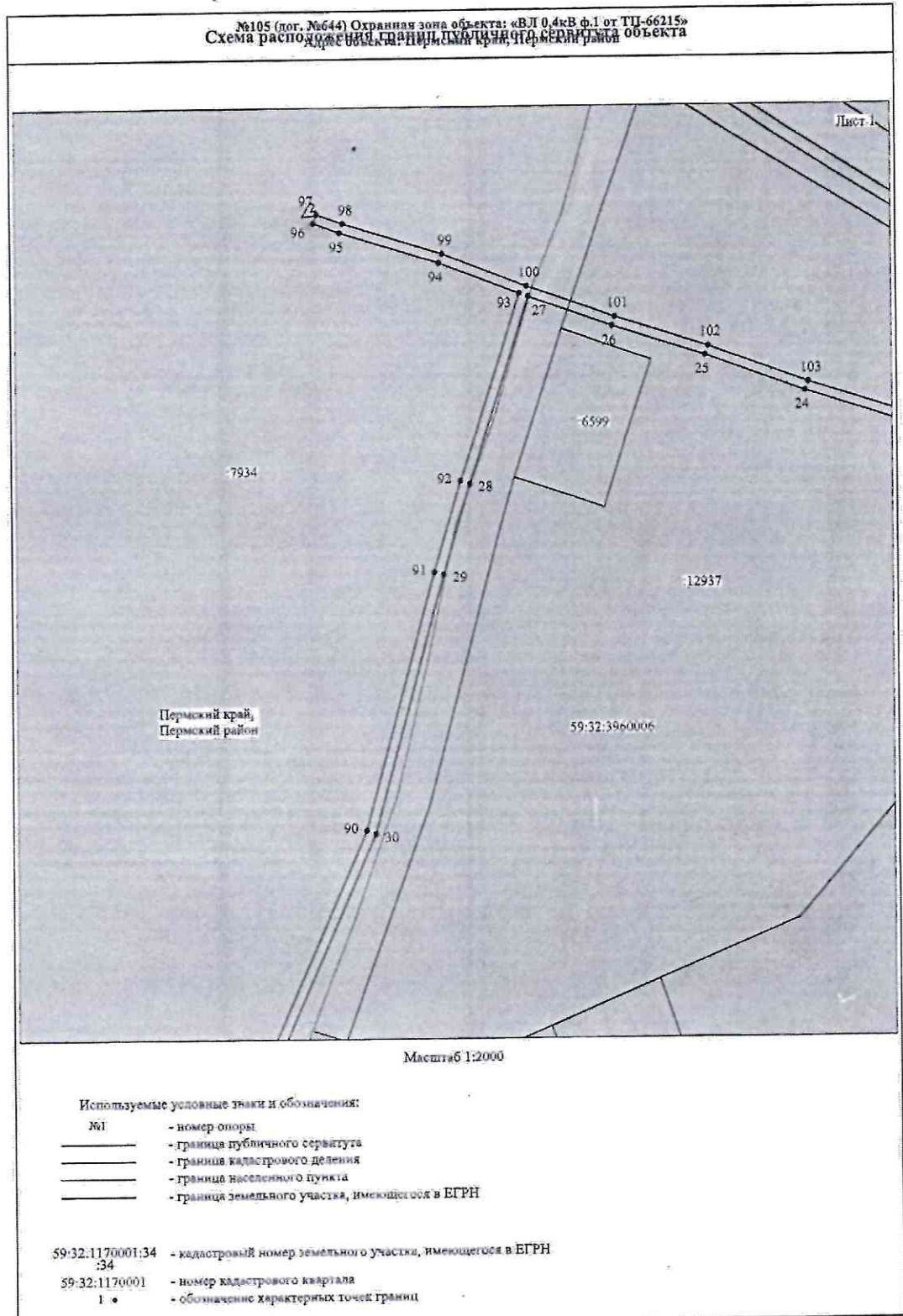
3. Контроль исполнения настоящего распоряжения оставляю за собой.

Председатель комитета



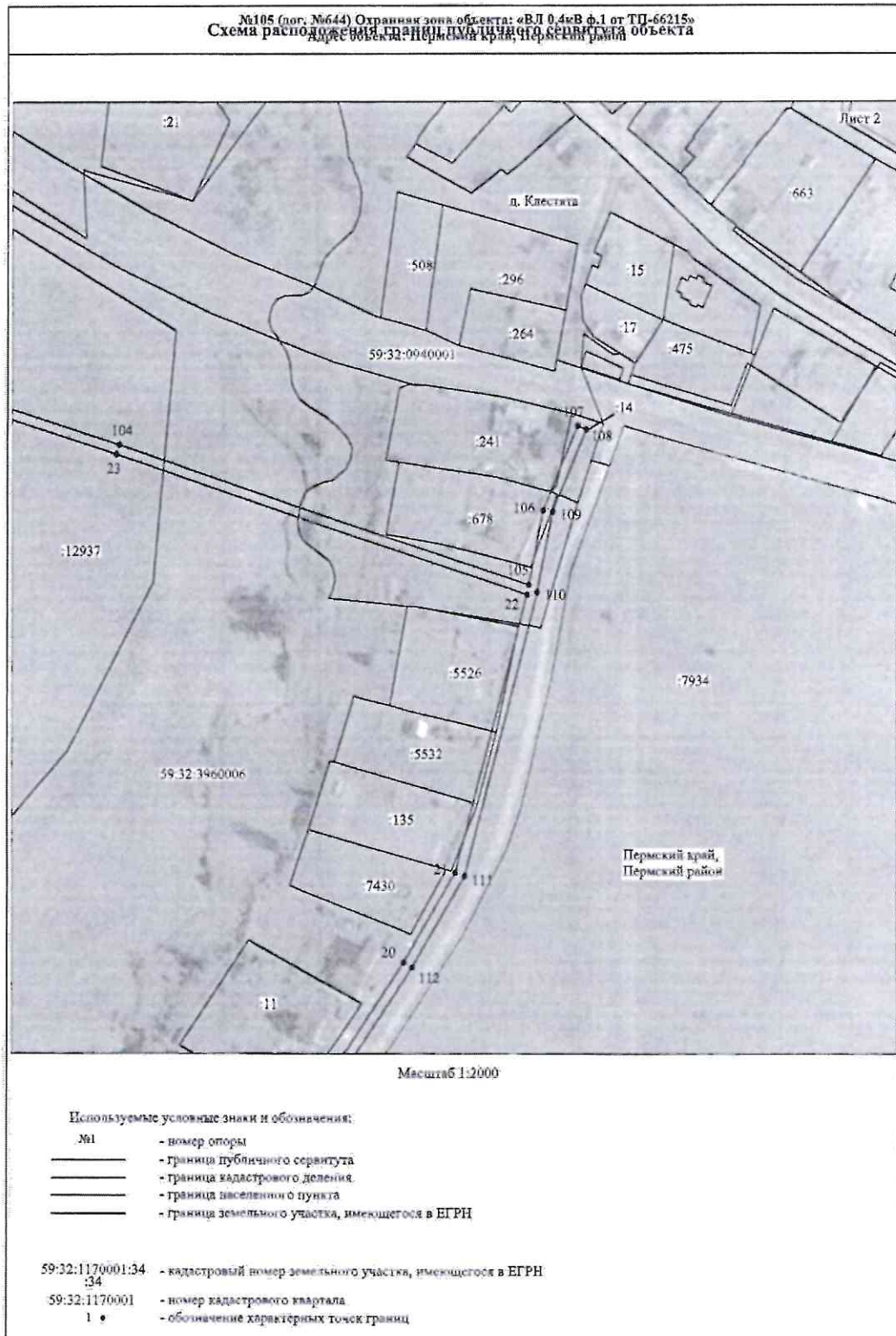
Д.В. Ракицкий

Приложение № 1  
к распоряжению  
комитета имущественных  
отношений администрации  
Пермского муниципального района  
от 23.08.2022 № 3462

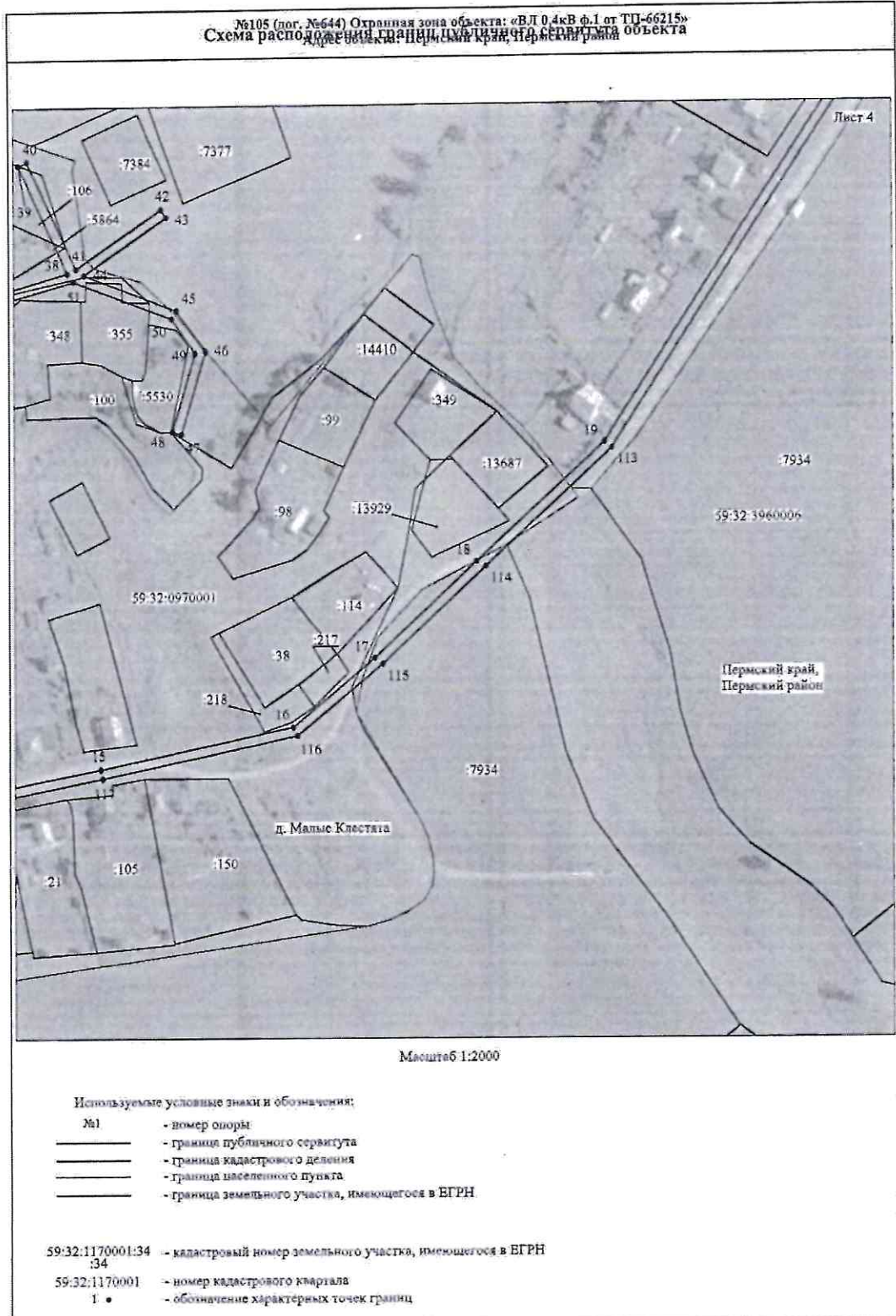




Приложение № 2  
к распоряжению  
комитета имущественных  
отношений администрации  
Пермского муниципального района  
от 23.08.2022 № 3462

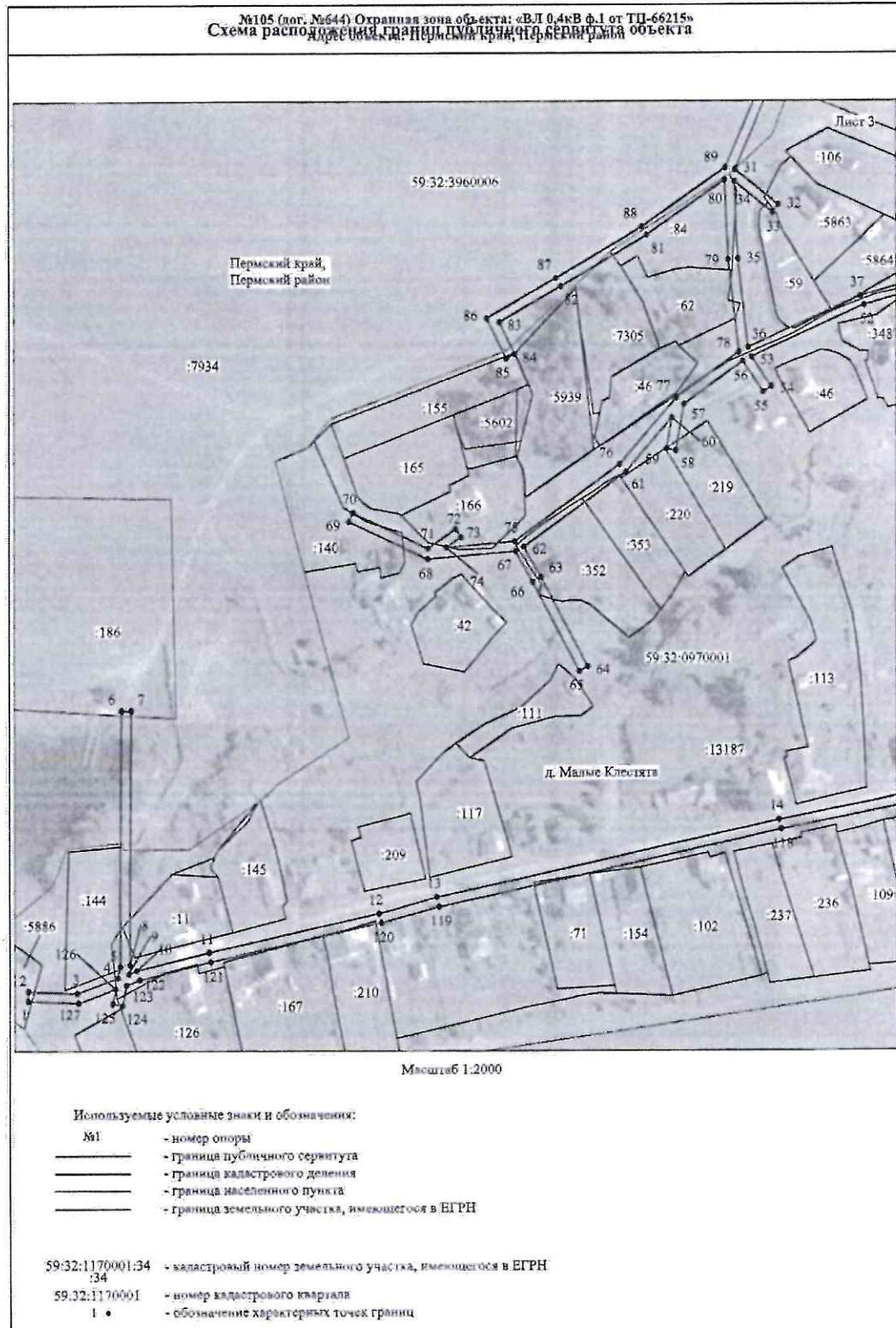


Приложение № 3  
к распоряжению  
комитета имущественных  
отношений администрации  
Пермского муниципального района  
от 23.08.2022 № 3462





Приложение № 4  
к распоряжению  
комитета имущественных  
отношений администрации  
Пермского муниципального района  
от 23.08.2022 № 3462





Приложение № 5  
к распоряжению  
комитета имущественных  
отношений администрации  
Пермского муниципального района  
от 23.08.2022 № 3462

ОПИСАНИЕ МЕСТОПОЛОЖЕНИЯ ГРАНИЦ

Публичный сервитут для размещения объекта электросетевого хозяйства «ВЛ 0,4кВ ф.1 от ТП-66215»

(наименование объекта, местоположение границ которого описано (далее - объект))

Раздел 1

Сведения об объекте		
№ п/п	Характеристики объекта	Описание характеристик
1	2	3
1	Местоположение объекта	Пермский край, Пермский район
2	Площадь объекта +/- величина погрешности определения площади (Р +/- Дельта Р)	11488 кв.м ± 21 кв.м
3	Иные характеристики объекта	Публичный сервитут для размещения объекта электросетевого хозяйства «ВЛ 0,4кВ ф.1 от ТП-66215» на срок 49 лет

Приложение № 6  
к распоряжению  
комитета имущественных  
отношений администрации  
Пермского муниципального района  
от 23.08.2022 № 3462

Раздел 2

Сведения о местоположении границ объекта					
1. Система координат <u>МСК-59, зона 2</u>					
2. Сведения о характерных точках границ объекта					
Обозначение характерных точек границ	Координаты, м		Метод определения координат характерной точки	Средняя квадратическая погрешность положения характерной точки (M <sub>с</sub> ), м	Описание обозначения точки на местности (при наличии)
	X	Y			
1	2	3	4	5	6
1	499186.20	2237034.98	Метод спутниковых геодезических измерений (определений)	0.10	—
2	499190.20	2237035.14	Метод спутниковых геодезических измерений (определений)	0.10	—
3	499189.40	2237055.26	Метод спутниковых геодезических измерений (определений)	0.10	—
4	499195.77	2237072.02	Метод спутниковых геодезических измерений (определений)	0.10	—
5	499200.56	2237072.94	Метод спутниковых геодезических измерений (определений)	0.10	—
6	499305.55	2237073.71	Метод спутниковых геодезических измерений (определений)	0.10	—
7	499305.56	2237077.71	Метод спутниковых геодезических измерений (определений)	0.10	—
8	499200.97	2237076.96	Метод спутниковых геодезических измерений (определений)	0.10	—
9	499197.44	2237076.41	Метод спутниковых геодезических измерений (определений)	0.10	—
10	499198.73	2237079.79	Метод спутниковых геодезических измерений (определений)	0.10	—
11	499206.22	2237110.05	Метод спутниковых геодезических измерений (определений)	0.10	—
12	499222.43	2237180.63	Метод спутниковых геодезических измерений (определений)	0.10	—
13	499229.14	2237204.38	Метод спутниковых геодезических измерений (определений)	0.10	—
14	499260.70	2237347.02	Метод спутниковых геодезических измерений (определений)	0.10	—
15	499277.56	2237431.18	Метод спутниковых геодезических измерений (определений)	0.10	—
16	499295.25	2237512.03	Метод спутниковых геодезических измерений (определений)	0.10	—
17	499324.51	2237546.00	Метод спутниковых геодезических измерений (определений)	0.10	—
18	499364.75	2237587.84	Метод спутниковых геодезических измерений (определений)	0.10	—
19	499414.61	2237641.48	Метод спутниковых геодезических измерений (определений)	0.10	—
20	499593.16	2237757.20	Метод спутниковых геодезических измерений (определений)	0.10	—
21	499629.72	2237778.27	Метод спутниковых геодезических измерений (определений)	0.10	—
22	499743.68	2237807.48	Метод спутниковых геодезических измерений (определений)	0.10	—
23	499801.48	2237638.03	Метод спутниковых геодезических измерений (определений)	0.10	—
24	499827.09	2237558.67	Метод спутниковых геодезических измерений (определений)	0.10	—
25	499842.39	2237517.15	Метод спутниковых геодезических измерений (определений)	0.10	—
26	499854.57	2237478.13	Метод спутниковых геодезических измерений (определений)	0.10	—
27	499867.00	2237442.88	Метод спутниковых геодезических измерений (определений)	0.10	—
28	499789.11	2237418.04	Метод спутниковых геодезических измерений (определений)	0.10	—
29	499750.93	2237407.04	Метод спутниковых геодезических измерений (определений)	0.10	—
30	499642.22	2237378.41	Метод спутниковых геодезических измерений (определений)	0.10	—
31	499527.91	2237329.09	Метод спутниковых геодезических измерений (определений)	0.10	—
32	499513.64	2237347.01	Метод спутниковых геодезических измерений (определений)	0.10	—
33	499510.51	2237344.52	Метод спутниковых геодезических измерений (определений)	0.10	—
34	499523.00	2237328.84	Метод спутниковых геодезических измерений (определений)	0.10	—
35	499491.54	2237330.26	Метод спутниковых геодезических измерений (определений)	0.10	—
36	499454.89	2237334.42	Метод спутниковых геодезических измерений (определений)	0.10	—
37	499475.99	2237380.72	Метод спутниковых геодезических измерений (определений)	0.10	—
38	499486.41	2237417.81	Метод спутниковых геодезических измерений (определений)	0.10	—
39	499531.76	2237397.57	Метод спутниковых геодезических измерений (определений)	0.10	—
40	499533.39	2237401.22	Метод спутниковых геодезических измерений (определений)	0.10	—
41	499488.12	2237421.43	Метод спутниковых геодезических измерений (определений)	0.10	—
42	499512.67	2237457.00	Метод спутниковых геодезических измерений (определений)	0.10	—
43	499509.38	2237459.27	Метод спутниковых геодезических измерений (определений)	0.10	—
44	499485.61	2237424.83	Метод спутниковых геодезических измерений (определений)	0.10	—
45	499470.68	2237463.42	Метод спутниковых геодезических измерений (определений)	0.10	—
46	499453.50	2237475.60	Метод спутниковых геодезических измерений (определений)	0.10	—
47	499418.79	2237465.52	Метод спутниковых геодезических измерений (определений)	0.10	—
48	499419.90	2237461.68	Метод спутниковых геодезических измерений (определений)	0.10	—





Приложение № 8  
к распоряжению  
комитета имущественных  
отношений администрации  
Пермского муниципального района  
от 23.08.2022 № 3462

116	499291.56	2237513.87	Метод спутниковых геодезических измерений (определений)	0.10	–
117	499273.65	2237432.01	Метод спутниковых геодезических измерений (определений)	0.10	–
118	499256.79	2237347.84	Метод спутниковых геодезических измерений (определений)	0.10	–
119	499225.26	2237205.34	Метод спутниковых геодезических измерений (определений)	0.10	–
120	499218.55	2237181.62	Метод спутниковых геодезических измерений (определений)	0.10	–
121	499202.29	2237110.79	Метод спутниковых геодезических измерений (определений)	0.10	–
122	499194.90	2237080.98	Метод спутниковых геодезических измерений (определений)	0.10	–
123	499192.82	2237075.52	Метод спутниковых геодезических измерений (определений)	0.10	–
124	499184.26	2237073.87	Метод спутниковых геодезических измерений (определений)	0.10	–
125	499185.02	2237069.94	Метод спутниковых геодезических измерений (определений)	0.10	–
126	499191.15	2237071.12	Метод спутниковых геодезических измерений (определений)	0.10	–
127	499185.37	2237055.91	Метод спутниковых геодезических измерений (определений)	0.10	–
1	499186.20	2237034.98	Метод спутниковых геодезических измерений (определений)	0.10	–
3. Сведения о характерных точках части (частей) границы объекта					
Обозначение характерных точек части границы	Координаты, м		Метод определения координат характерной точки	Средняя квадратическая погрешность положения характерной точки (М), м	Описание обозначения точки на местности (при наличии)
	X	Y			
1	2	3	4	5	6
–	–	–	–	–	–